

สารคดีโทรทัศน์วัฒนธรรม จังหวัดกำแพงเพชร

ตอน อ้าเภอคลองลาน



คลองลานเมืองคนงาม น้ำตกสวย เต็มไปด้วยไม้สัก
อนุรักษ์วัฒนธรรมมากมี ของดีเครื่องเงิน

บทโทรทัศน์

อ.สันติ อภัยราช

อาจารย์ ๓ ระดับ ๙ ครูเชี่ยวชาญ

อดีตประธานสภาวัฒนธรรมจังหวัดกำแพงเพชร ๓ สมัย

ผู้ทรงคุณวุฒิทางวัฒนธรรม จังหวัดกำแพงเพชร

สารคดีโทรทัศน์วัฒนธรรม
จังหวัดกำแพงเพชร
ตอน *อำเภอคลองลาน*



คลองลานเมืองคนงาม น้ำตกสวย เต็มไปด้วยไม้สัก
อนุรักษ์วัฒนธรรมมากมี ของดีเครื่องเงิน

บทโทรทัศน์

อาจารย์สันติ อภัยราช

อาจารย์ ๓ ระดับ ๙ ครูเชี่ยวชาญ

อดีตประธานสภาวัฒนธรรมจังหวัดกำแพงเพชร ๓ สมัย

ผู้ทรงคุณวุฒิทางวัฒนธรรม จังหวัดกำแพงเพชร

อำเภอคลองลาน

คลองลานเมืองคนงาม น้ำตกสวย เต็มไปด้วยไม้สัก อนุรักษ์วัฒนธรรมมากมี ของดีเครื่องเงิน



อำเภอที่มีมรดกทางธรรมชาติและทิวทัศน์ที่งดงามที่สุด แห่งหนึ่งในโลก อำเภอที่มีความหลากหลายทาง
 เผ่าพันธุ์มากที่สุดในประเทศไทย อำเภอที่มีความงดงามทางวัฒนธรรมและวิถีชีวิตภูมิปัญญามากมาย คืออำเภอคลอง
 ลาน จังหวัดกำแพงเพชร อำเภอคลองลานจึงเป็นอำเภอที่น่าจะได้รับการเยี่ยมชมมากที่สุดอีกแห่งหนึ่งในประเทศไทย
 อำเภอคลองลาน เดิมเป็นตำบลหนึ่งของอำเภอเมืองกำแพงเพชร มีชื่อว่า " ตำบลโป่งน้ำร้อน "

ในปี ๒๕๑๙ แยกตำบล ออกเป็นตำบลคลองน้ำไหล ในปี ๒๕๒๐ แยกตำบลออกเป็นตำบลคลองลานพัฒนา
 ในปี ๒๕๒๑ ยกฐานะขึ้นเป็น " กิ่งอำเภอคลองลาน " เมื่อวันที่ ๒๐ มีนาคม ๒๕๒๙ ได้รับการยกฐานะเป็น " อำเภอ
 คลองลาน" จากการสืบค้น หลายร้อยปีที่ผ่านมามีชนกลุ่มหนึ่งเป็นชาวไทยภูเขา โดยเฉพาะชาวปะกาเกอญอ อพยพ
 มาจากประเทศพม่าและทางตอนใต้ของจีน เข้าไปตั้งถิ่นฐานทำมาหากินในบริเวณป่าลานต้นน้ำตกคลองลาน ซึ่งมีต้น
 ลานขึ้นอยู่เป็นจำนวนมาก ต่อมาทางราชการได้อพยพชาวเขาคนกลุ่มลงมาจากต้นน้ำด้วยเหตุผลสำคัญทางความมั่นคง
 ของชาติ ชาวไทยภูเขาโดยเฉพาะชาวกะเหรี่ยง ได้ใช้ต้นลาน ซึ่งมีอยู่จำนวนมากมาบุ่งหลังคาบ้าน ทำฝาบ่าน จึงเป็น
 ที่มาของชื่อบ้านคลองลาน และได้มาเป็นชื่ออำเภอคลองลานในปัจจุบัน



อำเภอคลองลานแบ่งเขตการปกครองเป็น ๔ ตำบล ได้แก่

ตำบลคลองลานพัฒนา

ตำบลคลองน้ำไหล

ตำบลโป่งน้ำร้อน

ตำบลสักงาม

คลองลานเมืองคนงาม

ที่คลองลานมีคนหลากหลายเผ่าพันธุ์ โดยเฉพาะอย่างยิ่งมีชาวไทยภูเขา จำนวน ๖ เผ่า คือ ม้ง เย้า มูเซอ ลีซอ กะเหรี่ยง และลัวะ และชาวอิสาน คนพื้นถิ่นที่อากาศดี ทำให้สตรี ที่อำเภอคลองลาน งดงาม ด้วยผิวพรรณ หน้าตา และวัฒนธรรมประเพณี เป็นสตรีชนเผ่าที่ ที่น่าสนใจและงดงามมากที่สุดแห่งหนึ่งในประเทศไทย





น้ำตกสวย

อำเภอคลองลาน มีน้ำตกที่งดงามหลายแห่ง อาทิ น้ำตกคลองลาน น้ำตกคลองน้ำไหล น้ำตกเพชรจะขอ น้ำตกวังกะสัง แต่ละน้ำตก งดงามหลากหลาย ไม่แพ้ น้ำตกใดในประเทศไทย ทำให้อำเภอคลองลานจึงมีผู้มาเยี่ยมชม จำนวนมากในแต่ละปี ท่ามกลางท่ามกลางธรรมชาติที่งดงาม อากาศเย็นสบาย สายน้ำ ลำธาร ภูเขา ป่าไม้ และสายหมอก เป็นเสน่ห์ที่น่าชมอย่างยิ่งที่อำเภอคลองลาน



น้ำตกคลองลาน





น้ำตกคลองน้ำไหล




น้ำตกเพชรระขอ



เติมไปด้วยไม้สัก


อำเภอคลองลานเป็นเขตป่าเขามีอุทยานแห่งชาติหลายแห่ง จึงเต็มไปด้วยไม้สักจำนวนมาก ที่มีขนาดใหญ่หลายคนโอบ เพราะเป็นเขตหวงห้ามมีอุทยานแห่งชาติหลายแห่ง อาทิ อุทยานแห่งชาติคลองลาน กำแพงเพชร อุทยานแห่งชาติคลองลาน เป็นอุทยานแห่งชาติในจังหวัดกำแพงเพชร มีพื้นที่มากกว่า ๑๘๗,๕๐๐ ไร่ ครอบคลุม ๓ ตำบล อุทยานแห่งชาติคลองวังเจ้า ครอบคลุมตำบลโป่งน้ำร้อน และตำบลคลองน้ำไหล อำเภอคลองลานพัฒนาอุทยานแห่งชาติคลองวังเจ้า มีพื้นที่ครอบคลุมทั้งท้องที่อำเภอคลองลาน อำเภอโกสัมพีนคร อำเภอเมือง จังหวัดกำแพงเพชร





อุทยานแห่งชาติแม่วงก์

ครอบคลุม พื้นที่อำเภอคลองลาน อำเภอปางศิลาทอง มีพื้นที่ครอบคลุม อำเภอแม่วงก์ และกิ่งอำเภอแม่เปิน จังหวัดนครสวรรค์ พื้นที่ส่วนใหญ่เป็นแหล่งกำเนิดต้นน้ำลำธาร ตามเทือกเขาสูงชันก่อกำเนิดเป็นน้ำตกที่สวยงาม ๔-๕ แห่ง ทั้งเป็นต้นกำเนิดของลำน้ำแม่วงก์ที่สำคัญของจังหวัดนครสวรรค์ นอกจากนี้ยังมีแก่งหินทำให้เกิดน้ำตกเล็กๆ ตามแก่งหินนี้ ตลอดจนมีหน้าผาที่สวยงามตามธรรมชาติ มีเนื้อที่ประมาณ ๕๕๘,๗๕๐ ไร่ หรือ ๘๙๔ ตารางกิโลเมตร



อนุรักษ์วัฒนธรรมมากมี

อำเภอคลองลาน มีชนเผ่าไทยภูเขาจำนวนถึง ๖ เผ่า มีชาวอีสานมากมาย ทำให้อำเภอคลองลานจึงมีวัฒนธรรมที่หลากหลาย สมควรที่จะได้รับการอนุรักษ์เป็นอย่างยิ่ง อาทิประเพณี การแต่งงาน การตาย ตลอดจนการนับถือผี และที่งดงามและมีความสุขคือ ประเพณีปีใหม่ของชาวไทยภูเขาแต่ละเผ่า นำศึกษาและนำชมมาก





ประเพณีปีใหม่ชาวไทยภูเขา อำเภอคลองลาน





ประเพณีปีใหม่มังคองลาน



ของดีเครื่องเงิน

อำเภอคลองลานมีศูนย์ส่งเสริมหัตถกรรมเครื่องเงินชาวเขา จ.กำแพงเพชร ตั้งอยู่ที่หมู่ ๙ บ้านคลองเตย เส้นทางคลองลาน - อุ้มผาง กม.ที่ ๔๒ ศูนย์นี้จะจำหน่ายเครื่องเงินฝีมือชาวเขาเผ่าเย้า เช่น สร้อยคอ ต่างหู สร้อยข้อมือ กำไล แหวน หากสนใจจะชมวิธีการทำและซื้อเป็นของฝาก สามารถเลือกชมและซื้อได้ที่ ศูนย์ส่งเสริมหัตถกรรมฯ นอกจากนั้น ในหมู่บ้าน ชาวเย้า ยังมีการทำเครื่องเงินแทบทุกบ้าน ฝีมือประณีตและงดงามเป็นอย่างยิ่ง สมควรได้เก็บเป็นของที่ระลึก และเครื่องประดับ

ศูนย์ส่งเสริมหัตถกรรมเครื่องเงินชาวเขา บ้านคลองเตย





เครื่องเงินชาวเขา




นายขานควร แซ่หว่าง (ณัฐสิทธิ์ ยิ่งเจริญกิจการ)
ชาวเมี่ยนเขาน้อย คลองลาน ผู้เชี่ยวชาญเครื่องเงิน
ย้ายมาจากแม่ฮ่องสอน มาอยู่บ้านนี้ ปี ๓๖ ทำเครื่องเป็นสิบเจ้า รายได้เฉลี่ยปีเป็นล้าน



แหล่งท่องเที่ยวที่สำคัญในอำเภอคลองลาน

๑. อุทยานแห่งชาติคลองลาน มีเนื้อที่ประมาณ ๓๐๐ ตารางกิโลเมตร หรือ ๑๘๗,๕๐๐ ไร่ อยู่ในท้องที่ตำบลคลองลานพัฒนา ตำบลคลองน้ำไหล และตำบลโป่งน้ำร้อน มีสภาพป่าเป็นป่าดงดิบเกือบทั้งหมด และเป็นผืนป่าที่อุดมสมบูรณ์ มีสัตว์ป่าอาศัยอยู่ เช่น กระต๊อ เสือ เลียงผา เม่น เก้ง กวาง และหมูป่า เป็นแหล่งกำเนิดของน้ำตกที่สวยงาม อาทิ น้ำตกคลองลาน น้ำตกคลองน้ำไหล ตาดทะเล ตาดวังกระสังข์ ตาดลูกไข่ หางมได้ยากในทีเดียวกัน

๒. น้ำตกคลองลาน สายธารที่ยิ่งใหญ่ อยู่ในเขตอุทยานแห่งชาติคลองลาน หมู่ ๑๘ ตำบลคลองลานพัฒนา น้ำตกคลองลาน เป็นน้ำตกที่ได้ชื่อว่าสวยงามที่สุดในจังหวัดกำแพงเพชร เกิดจากยอดขุนเขาคองลาน ซึ่งด้านบนยอดน้ำตกเป็นที่ราบกว้างใหญ่ มีน้ำจากลำห้วยไหลลงมาสู่แอ่งน้ำ กลางหุบเขา เป็นวังน้ำลึก และมีลำน้ำยาว ๒ กิโลเมตร แล้วไหลผ่านหน้าผาลงมาเป็นน้ำตกคลองลาน เป็นน้ำตกสูงประมาณ ๑๐๐ เมตร กว้าง ๔๐ เมตร จึงทำให้น้ำตกคลองลาน เป็นน้ำตกสายใหญ่งามตระการ เป็นที่ตื่นตาของผู้มาเยือนจากทั่วทุกสารทิศที่พากันหลังไหลเข้ามาเที่ยวชม และเต็มความสุขให้กับชีวิตกับที่น้ำตกคลองลานสายธารที่ยิ่งใหญ่ตระการตา สุดพรรณนา



น้ำตกคลองลาน

๓. น้ำตกคลองน้ำไหล หรือน้ำตกปางควาย หมู่ ๑๖ ต.คลองน้ำไหล สูง ๙ ชั้น แต่ละชั้นมีแอ่งน้ำและความสูงแตกต่างกัน มีลานหินกว้างเป็นสีนิลาวาวับ ชั้นที่๓ เหมาะสำหรับการเล่นน้ำตก ธรรมชาติงดงาม มีที่พักมากมาย กลมกลืนกับธรรมชาติได้อย่างน่าสนใจ



๔.แก่งเกาะร้อย เกิดจากคลองสวนหมากเป็นลำธารสลับด้วยแก่งหิน และหาดทรายขาวสะอาด อยู่ท่ามกลางทิวทัศน์แห่งขุนเขาสลับซับซ้อน ประกอบด้วยแก่งหินตะปุ่มตะป่ำน้ำร้อยพันก้อนเรียงรายเป็นลานกว้าง มีธารน้ำไหลตลอดปี งามมาก ลำธารสามารถลงเล่นน้ำได้อย่างปลอดภัย





๕.ช่องเย็น เป็นจุดสูงสุดของถนนคลองลาน-อุ้มผาง สูง ๑,๓๔๐ เมตร จากระดับน้ำทะเล มีสายลม พัดผ่านและหมอกปกคลุมอยู่เสมอ อากาศหนาวเย็นตลอดทั้งปี และเป็นที่ดูพระอาทิตย์ตกได้อย่างสวยงามอีกจุดหนึ่ง อุณหภูมิเฉลี่ยทั้งปีต่ำกว่า ๒๐ องศาเซลเซียส เนื่องจากบริเวณนี้เป็นช่องเขาที่มีสายลมพัดผ่านตลอดเวลา จึงถูกขนานนามว่า “ช่องเย็น” เย็นสมนามจริงๆไม่ว่าเวลาใด เย็นเสมอ

อำเภอคลองลาน จึงเป็นอำเภอที่น่าอยู่และน่าท่องเที่ยวมาก มีความงดงามทางธรรมชาติอย่างครบถ้วน ถ้ามีโอกาสมาท่องเที่ยวอย่าลืม อำเภอคลองลานดินแดนแห่งเมืองคนงาม น้ำตกสวย เต็มไปด้วยไม้สัก อนุรักษ์วัฒนธรรมมากมี ของดีเครื่องเงิน

บทโทรทัศน์
อ.สันติ อภัยราช



สารคดีโทรทัศน์วัฒนธรรม ตอน อ่าเภอคลองลาน

ช่อง : vittaya jaturapak

ชื่อ : รายการโทรทัศน์วัฒนธรรมประจำปี 2560 ตอน อ่าเภอคลองลาน

ที่อยู่ : <https://www.youtube.com/watch?v=aYoW7EUV0kE>

YouTube TH Search

รายการโทรทัศน์วัฒนธรรมประจำปี 2560 ตอน อ่าเภอคลองลาน

vittaya jaturapak
Subscribe 732

163 views

18:49 / 25:36

เบื้องหลังสารคดีโทรทัศน์

ตอน อำเภอกลองลาน

พิธีกร

อาจารย์สันติ อภัยราช

มัลติมีเดีย

นายวิทยา จตุรภาค



ขวา : คุณสุรชัย โภคมนตรี หัวหน้าอุทยานแห่งชาติคลองลาน





เกาะร้อย อำเภอลองลาน



